

**METINGSPLAN**

**OMSCHRIJVING**

in kader van een verdeling van een onroerend goed

**LIGGING**

8800 ROESELARE  
Wolstraat 10

**PERCELEN**

Lot	Afdeling	Sectie	Kadastrale nummers		Oppervlakte			
			Bron percelen	Gereserveerde percelen	Ha	a	ca	dm <sup>2</sup>
D.1	1	A	867W3		3	81	86	
D.2	1	A	zonder nummer	1413 A P0000	1	38	59	
D.3	1	A	871T/ex, 870T2/ex	1413 B P0000	23	92		
<b>Totale oppervlakte</b>					<b>5</b>	<b>44</b>	<b>37</b>	



**Nico LOUAGIE**  
Aangesteld Landmeter-Expert,  
Beëdigd door de Rechtbank van  
Eerste Aanleg van Kortrijk  
LAN13 1548



**Sylvie DEHOUCK**  
Gedelegeerd bestuurder

31/10/2018 ,toekenning referentienummer afbakingsplan

referentienummer  
afbakingsplan  
**36015 / 10785**

schaal 1/200

24 oktober 2018


plan 74548 / 2018

**KADASTERPLAN**





schaal 1 / 1.000



**MERKPUNTEN**

-  NP nieuwe paal
-  BP bestaande paal
-  Pi houten piket
-  JSp ijzeren spil
-  opstellingspunt
-  meetnagel





**GRENZEN**

-  eigendomsgrens
-  grenspunt
-  kadastrale grens
-  kadastraal nummer

**NATUURLIJKE ELEMENTEN**

-  haag
-  talud
-  gracht - waterloop

**AFSLUITINGEN**

-  afsluiting draad algemeen
-  betonnen staken met draad
-  betonnen platen
-  houten platen

**CONSTRUCTIES**

-  gebouw binnen de eigendom
-  aanpalend gebouw
-  gebouw met huisnummer
-  bijgebouw
-  muur

**WEGENIS**

-  boordsteen
-  afwateringsgoot
-  wegenis
-  as van de rijweg
-  wegenis
-  afwateringsgoot boordsteen

**BRONNEN / TOELICHTING**

- Lijn 1-2**  
Landmeter Jos Dumoulin bvba - Roeselare  
plannr. 2004/2018a d.d.28/05/2004
- Lijn 2-3**  
Landmeter Patrick Carpentier - Wevelgem  
plannr. 16/2240 d.d.04/01/2016  
bestaande paal in punt 3
- Lijn 4 t/m 11**  
Landmeter Patrick Carpentier - Wevelgem  
plannr. 02/609b-25 d.d.10/01/2003
- Lijn 12 t/m 24,10-24 t/m 29**  
Landmeterskantoor Sabbe & C<sup>o</sup> nv  
Roeselare plannr. 26122/2003  
d.d.05/03/2003

**Ontworpen grenzen**

- Lijn 24-28**  
bestaande afsluiting volgend;
- Lijn 28-23-30**  
vanaf punt 28, naar punt 30  
punt 30 bevindt zich op 1m van punt 24 op  
de grenslijn 12-24

**Punten zijn NIET gematerialiseerd tenzij anders vermeld.**

