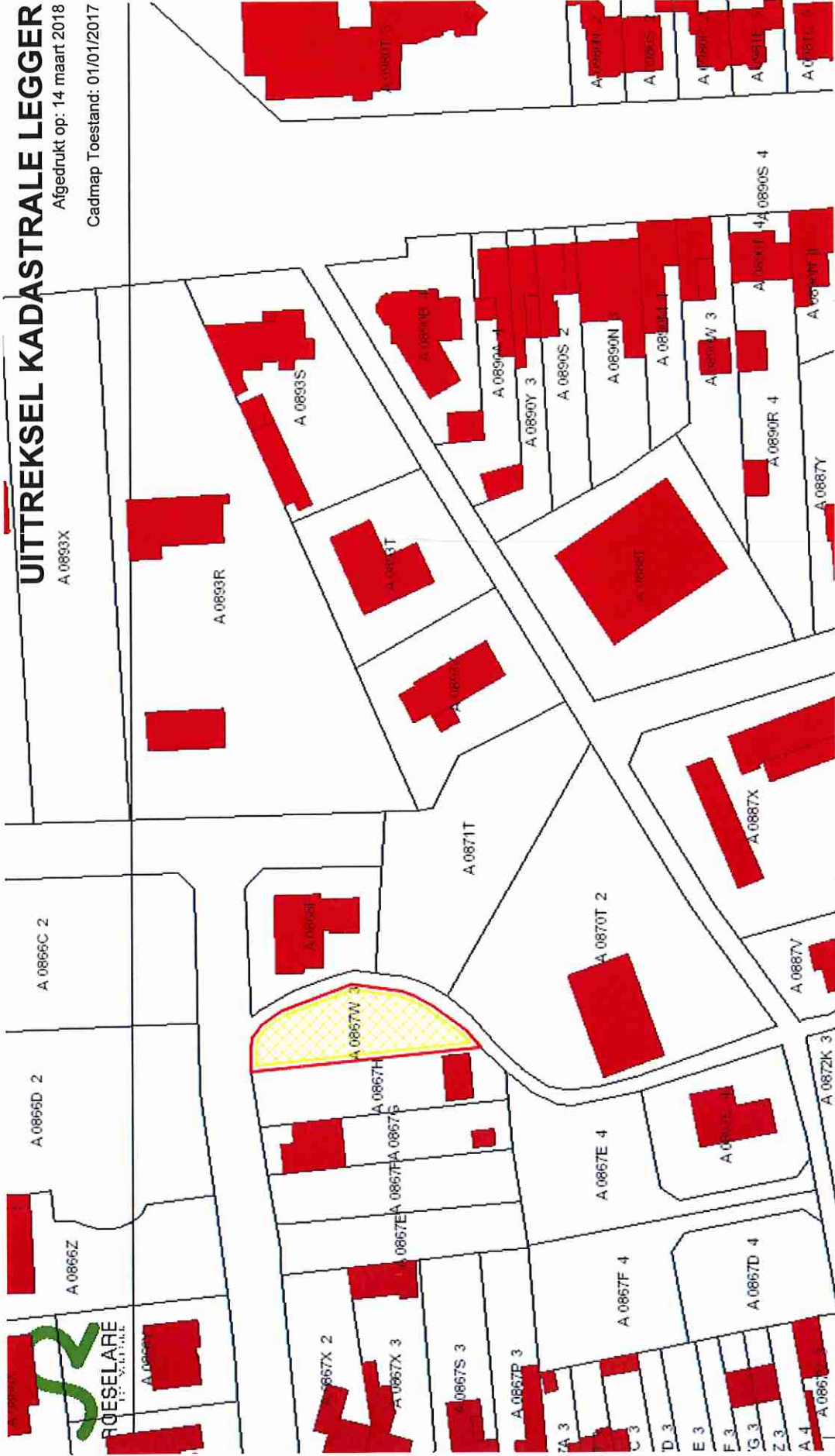


UITTREKSEL KADASTRALE LEGGER

Afgedrukt op: 14 maart 2018

Cadmap Toestand: 01/01/2017



Tabel Eigendomskenmerken

- (1) code belast
- (2) code bron oppervlaktebepaling
- (3) code klassering
- (4) code jaar beëindiging opbouw
- (5) code belastbaarheid inkomen

Deze afdruk uit de kadastrale leggers is gemaakt met Cevi's programma Kadaster.NET.
 Deze afdruk is onderhevig aan de gebruiksvoorwaarden van de kadastrale leggers,
 zoals geformuleerd door de AAPD van de FOD financiën.
 Het bestuur is niet verantwoordelijk voor de juistheid en volledigheid van de informatie

Perceel 0867W 3
S^{le} A - Afdeling ROESELARE

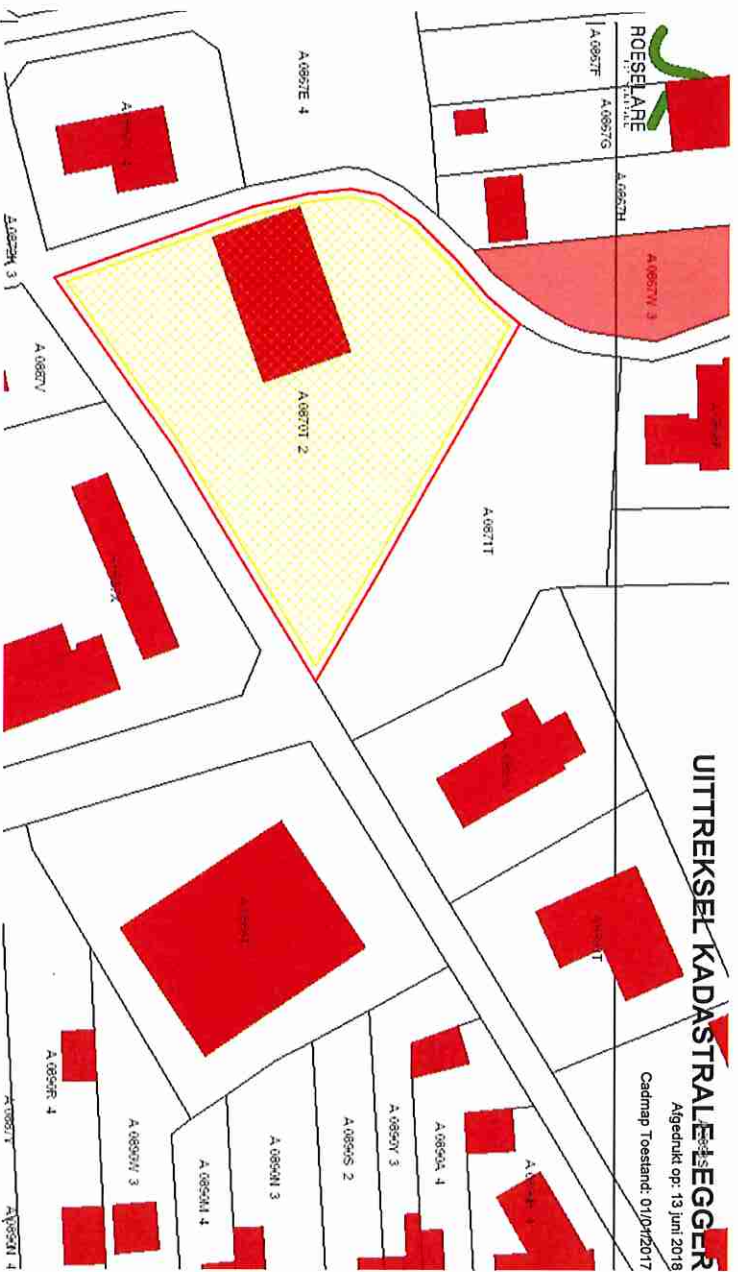
Perceelsidentificatie
36015 A 0867W 3

Eigendomskenmerken N° Ligging	Aard	(1)	(2)	(3)	(4)	(5)	KI (€)
1 Leggerkenmerken Volgnr 1 Op leggernr 36015 01610 Inschrijvingsjaar Eigenaarskenmerken N° identificatie	BOUWLAND		431	1 79		1F	3
1 <i>naam</i> STAD ROESELARE <i>gebruiksoppervlakte nat./ontv. nr.</i> 0207432520		BOTERMARKT 2 8800 - ROESELARE					-VE 1/1-
		Adres					Recht

Tabel Eigendomskenmerken

- (1) code belast
- (2) code bron oppervlaktebepaling
- (3) code klassering
- (4) code jaar beëindiging opbouw
- (5) code belastbaarheid inkomen

Deze afdruk uit de kadastrale leggers is gemaakt met Cevi's programma Kadaster.NET.
Deze afdruk is onderhevig aan de gebruiksvoorwaarden van de kadastrale leggers,
zoals geformuleerd door de AAPD van de FOD financiën.
Het bestuur is niet verantwoordelijk voor de juistheid en volledigheid van de informatie



Perceel 0870T 2
S^{te} A - Afdeling ROESELARE

Perceelidentificatie
36015 A 0870T 2

Eigendomskenmerken	Aard	(1)	Opp (m ²) (2)	(3)	(4)	(5)	Kl (6)
1 GRUSPEERDTSHOE 12+ Leggerkenmerken Volgnr Op leggemr Inschrijvingjaar Eigenaarskenmerken N ^o Identificatie	JEUQDHEEM		1986	0003	2H		777
1 naam SCOUTING ROESELARE geografische referentie nr. 0410581005 STAD ROESELARE geografische referentie nr. 0207432520	O.-L.-VROUWENMARKT 36 -BE - 8800 Roeselare BOTERMARKT 2 8800 - ROESELARE						-ERFP- -VERP-

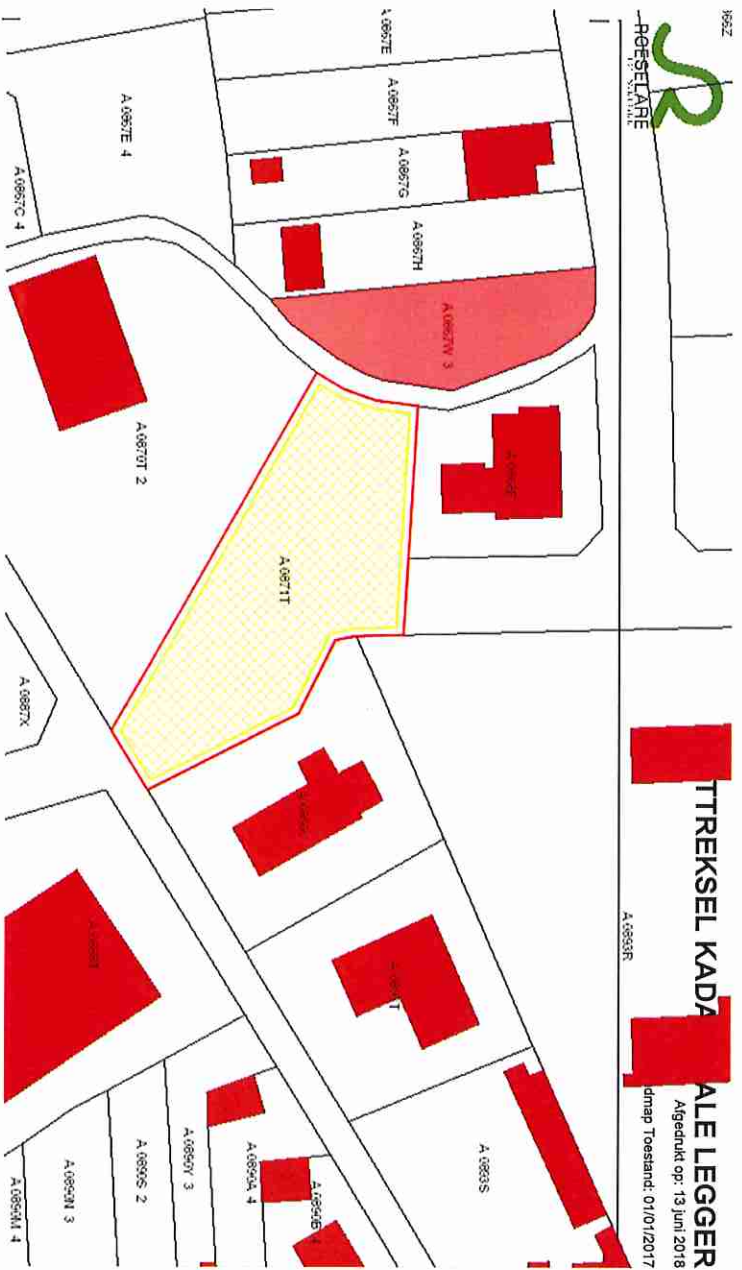
Tabel Eigendomskenmerken

- (1) code balast
- (2) code bron oppervlaktebepaling
- (3) code klassering
- (4) code jaar beëindiging opbouw
- (5) code belastbaarheid inkomsten

Deze afdruk uit de kadastrale leggers is gemaakt met Cevii's programma Kadaster.NET.

Deze afdruk is onderhevig aan de gebruiksvoorwaarden van de kadastrale leggers,
zoals geformuleerd door de Afd. van de FOD Inranden.

Het bestuur is niet verantwoordelijk voor de juistheid en volledigheid van de informatie



Eigendomskenmerken N ^o	Ligging	Aard	(1)	Opp (m ²) (2)	(3)	(4)	(5)	Kl (6)	Recht
1	BRUGSESTWEG Leggerkenmerken Volgr Op legger Inschrijvingsjaar Eigenaarskenmerken N ^o Identificatie	BOUWLAND		1079	179	1F		8	
1	Naam SCOUTING ROESELARE gedrukt op nat. ind. nr. 0410381006	O.-L.-VROUWEMARKT 36 -BE - 8800 Roeselare							-ERFP-
2	Naam STAD ROESELARE gedrukt op nat. ind. nr. 0207432520	BOTERMARKT 2 8800 - ROESELARE							-VERP-

Tabel Eigendomskenmerken

- (1) code blaisl
- (2) code bron openruimtebeplanning
- (3) code klassering
- (4) code jaar beëindiging opbouw
- (5) code betaalbaarheid inkomsten

Deze afdruk uit de kadastrale leggers is gemaakt met Gevis programma Kadaster.NET.
Deze afdruk is onderhevig aan de gebruiksvoorwaarden van de kadastrale leggers,
zoals gedefinieerd door de AAPD van de FOD Inranden.
Het bestuur is niet verantwoordelijk voor de juistheid en volledigheid van de informatie

